



Hitos Históricos del Municipio de San Sebastián de los Reyes (Cronología 1492-2012)

La historia de un municipio, pueblo o ciudad, está jalonada por los hechos y fechas más relevantes desde su fundación u origen hasta su realidad actual. Los hitos de San Sebastián de los Reyes podrían condensarse de la siguiente manera:



Monumento a los Reyes Católicos, obra J.M. Utande (2011)

2 de Mayo de 1492

Fundación oficial de San Sebastián de los Reyes

Una Real Cédula dictada en Medina del Campo (Valladolid) por los Reyes Católicos el 2 de mayo de 1492 pone bajo la protección de los monarcas a los vecinos insurrectos en 1486 contra el señor feudal de Alcobendas, Juan Arias, que se habían asentado en las proximidades de la ermita de San Sebastián -perteneciente al Concejo de Madrid- huyendo de su represión.

Desde mayo de 2011 una escultura de los Reyes Católicos, obra de José Miguel Utande-, ocupa un espacio público como homenaje a sus fundadores y recuerdo de los orígenes del municipio.

23 de Agosto de 1492

Primeros vecinos empadronados

Treinta y un personas establecidas en el nuevo poblado de San Sebastián de los Reyes solicitan a la Villa de Madrid fijar su residencia en el nuevo territorio.

9 de Enero de 1493

Las primeras fronteras

El concejo de Madrid procede al amojonamiento de los terrenos de San Sebastián de los Reyes.

10 de Enero de 1493

Primeros alcaldes

Pedro García Retamo y Diego Fernández de Guadalix son designados primeros alcaldes de San Sebastián de los Reyes por el de Madrid, Juan de Linares. Días después, el 14 de enero se celebra el primer consejo abierto en el que participan los nuevos alcaldes y los vecinos. En dicha reunión se acordó designar y dar poderes a Juan Amorós, comendador de Madrid,

para que requiriese a la villa las escrituras públicas de las Dehesas Vieja y Nueva.

1506

Nueva agresión desde Alcobendas a la muerte de la reina

A la muerte de la Reina Isabel la Católica, vecinos de Alcobendas arrasan las zonas habitadas por los nuevos vecinos de San Sebastián de los Reyes. Hechos similares se repitieron en 1516 a la muerte del Rey Fernando el Católico.

27 de Noviembre de 1508

Bendición de la iglesia de San Sebastián

Se procede, por parte de Fray Juan de Bustamente, obispo de Acadia, a la bendición de la iglesia construida sobre la ermita de San Sebastián a partir del 6 de abril de 1506. En 1515 los sacerdotes de Alcobendas se comprometen a administrar los sacramentos en la nueva iglesia. Posteriormente se le destina un clérigo.

23 de Marzo de 1525

Primera referencia documentada sobre los encierros

Por una provisión del emperador Carlos I al arzobispo de Toledo -que se conserva en el archivo municipal- tenemos constancia de la tradición de correr toros en San Sebastián de los Reyes. Es la primera referencia escrita sobre los encierros locales.

1569

255 vecinos en un pueblo “de labranza”

Según el libro "*San Sebastián de los Reyes*" (1890) de Laureano Montero, en 1569 el pueblo tenía 255 vecinos, "labradores o jornaleros" que cultivaban trigo, cebada o centeno.

1638

Conflictos con Alcobendas por la veda de caza

La fijación del periodo de veda y desveda de caza en el paraje conocido como El Juncar (El Juncal actual), a orillas del arroyo de la Vega, provoca nuevas hostilidades entre Alcobendas y San Sebastián de los Reyes.

15 de Septiembre de 1665

Tumulto por el intento de apresar al alcalde de Alcobendas

La intromisión del alcalde de Alcobendas, Francisco Sagasti, en los asuntos de San Sebastián de los Reyes fue el origen del tumulto que se organizó cuando el alcalde de la localidad, Pedro Gadea, intentó apresar al alcalde vecino.

14 de Agosto de 1699

Permiso para construir capilla al Cristo de los Remedios

El arzobispado de Toledo autoriza el 14 de Agosto de 1699 que se construya una capilla dentro de la iglesia para venerar al Santísimo Cristo de los Remedios, tal como había solicitado Andrés Navacerrada, que sufraga las obras, estimando que le costaron 30.000 reales. El Santísimo Cristo fue colocado el 27 de agosto de 1702.

13 de Julio de 1713

Sentencia a favor de Alcobendas

La Chancillería de Valladolid proclama su sentencia a favor de Alcobendas en el pleito sobre el uso de la Dehesa Vieja y el prado del Juncar.

1751

Primer padrón oficial: 259 vecinos

En el *Vecindario de Enseñada*, elaborado a partir del Catastro del mismo nombre, consta que en San Sebastián de los Reyes había 251 vecinos, además de 7 en Fuente el Fresno-Villanueva y 2 en Pesadilla. La parte correspondiente a San Sebastián de los Reyes se publicó por el Centro de Gestión Catastral y Cooperación Tributaria en 1994, dentro de un libro con una extensa Introducción hecha por los archiveros municipales Santiago Izquierdo (San Sebastián de los Reyes) y Carmen Cayetano (Madrid).

1791

Parroquia propia

El cardenal Lorenzana autoriza al municipio tener parroquia propia en la iglesia de San Sebastián. La de Alcobendas era la más próxima.

1808

Campamento de tropas napoleónicas

Las tropas napoleónicas, procedentes de Francia y al mando del general Joaquín Murat, acampan en el municipio antes de hacer su entrada en Madrid. La ocupación produjo algunos desórdenes por la oposición vecinal ante tan incómoda visita. De esa época data la destrucción de muchos documentos históricos que hasta entonces se custodiaban en los archivos locales.

1822

Demarcación municipal

La Diputación de Madrid tramita el expediente de la demarcación municipal actual. Las provincias y los municipios actuales se habían creado a partir de las Cortes de Cádiz, en 1812, poniendo fin a otras formas anteriores de administración y división del territorio.

1842

Censo de población: 1.287 habitantes

En los censos oficiales el municipio cuenta ese año con 1.287 habitantes. Por otra parte, en el Diccionario geográfico y estadístico de España y Portugal, (1827) de la Real Academia de la Historia, San Sebastián de los Reyes contaba con 1.025 habitantes, una parroquia, 240 casas, dos posadas y un pósito, además de cosechas de grano y vino y mucho ganado lanar. Hay otra descripción de San Sebastián de los Reyes de esa época en el tomo 14 del Diccionario Geográfico-estadístico-histórico elaborado por Pascual Madoz en 1849.

1867

Subasta de fincas desamortizadas

En 1837 se procede a desamortizar varias fincas locales de propiedad de la Iglesia Católica que años más tarde, en 1867, serían subastadas.

1868

Primer cambio de nombre del municipio

Durante un corto espacio de tiempo, apenas dos meses, el municipio pasa a denominarse San Sebastián de *la Soberanía*.

18 de Junio de 1876

Visita Real

El Rey de España Alfonso XII visita oficialmente la localidad y con tal motivo se levanta un arco en la carretera de Francia, actual calle Real. Las autoridades locales ofrecen un banquete al Rey. Posteriormente el monarca realizaría otras visitas privadas al municipio por motivos de caza.

1817

Se construye el Parador

Según referencias de Leopoldo Jimeno, en el año 1817 se construye un gran parador a las afueras del pueblo, en dirección norte, -actualmente en las proximidades de la calle Estafeta- que sirve de avituallamiento para las diligencias y correos, además de albergue para los viajeros y comerciantes de paso. Al ser la última parada antes de Madrid, en su entorno se realizaban numerosas transacciones comerciales que contribuían a la riqueza del pueblo. A finales de siglo XIX su actividad había desaparecido. A finales de los años sesenta del pasado siglo XX los restos del parador son demolidos para construir las viviendas actuales.

20 de Enero de 1883

Inauguración de la Casa Consistorial

El día de San Sebastián, el 20 de enero, se inaugura la Casa Consistorial, siendo alcalde Miguel del Campo Torrón, según rezaba una placa en la fachada. El proyecto técnico, obra del arquitecto provincial José Asensio Berdaguer, había arrancado en 1879. Sin embargo, Leopoldo Jimeno fija el inicio del proyecto en 1876, siendo alcalde el farmacéutico Gregorio López.

Posteriormente se hicieron varias reformas al edificio: una importante, a mediados de los años cincuenta del siglo XX; otra a primeros de los setenta. Una de mayor envergadura se llevó a cabo entre 1987 y 1989 con la construcción de un nuevo edificio en la parte trasera, sobre los patios existentes. En 2003 se ampliaron las instalaciones administrativas de la

Casa Consistorial con la construcción de oficinas y archivo en la parte posterior del Caserón, edificio que fue rehabilitado dentro del proyecto. El actual salón de actos corresponde a la última reforma de 2010-2011.


15 de Diciembre de 1899

Se inaugura el puente de Algete

El Presidente de la Diputación, José de la Presilla, inaugura el puente de Algete sobre el río Jarama, diseñado por el ingeniero provincial Eduardo Augusto. Las obras se habían iniciado en junio de 1887. Este puente sería restaurado también por la Diputación a partir de 1982, bajo el proyecto del prestigioso ingeniero José Antonio Fernández Ordóñez, que contó con la colaboración de Julio Martínez Calzón y Alfredo Granados.

Mayo de 1890

Se publica el libro "Crónica de San Sebastián de los Reyes"



El vecino Laureano Montero García - San Sebastián de los Reyes, (4 de Julio de 1854/30 de Octubre de 1920)-, oficial de notaría, es el autor del libro "*Crónica de San Sebastián de los Reyes*", que lleva por subtítulo "*Pueblo de la Provincia de Madrid*". Aparte de la descripción del origen de San Sebastián de los Reyes y de algunos de sus hitos históricos posteriores, el autor hace una descripción detallada de la realidad local a finales del siglo XIX, incluyendo sus límites geográficos, el modo de celebrar las fiestas en honor al Cristo de los Remedios, los medios de transporte con Madrid, el presupuesto municipal -27.723 pesetas para ingresos y 24.973 para gastos-, los nombres de las autoridades, e incluso los rasgos del carácter de sus vecinos: *"apacible, llano y amable, obsequioso en extremo con el forastero, pero dotados de bastante amor propio y poco propicios a la adulación, sino más bien elevado e independiente en determinadas ocasiones"*.

El libro fue escrito en 1883 pero se editó en mayo de 1890. Fue reeditado por el Ayuntamiento en 1990 al cumplirse el centenario de su publicación original.

1892

Se edita el libro: "**San Sebastián de los Reyes**", de Leopoldo Jimeno

El maestro local Leopoldo Jimeno y Maté es el autor del libro "*San Sebastián de los Reyes*", publicación que fue patrocinada por la Diputación Provincial con el objetivo de que sirviese de manual sobre la historia y realidad del municipio, que contaba entonces con unas 300 viviendas de planta baja y de *"tosca construcción,... salvo 15 ó 20"*.

El trabajo del maestro local se asemeja bastante al escrito dos años antes por Laureano Montero, aunque también aporta información valiosa para conocer la vida local a finales del XIX. El libro se reeditó por el

Ayuntamiento en 1992 con motivo de su centenario y de las celebraciones del V Centenario de la fundación del municipio.

1900

Cambio de siglo con 1.130 habitantes

Cuando se inicia el siglo XX la población del municipio se mantenía estabilizada. En el año 1900 se contabilizaban solo 1.130 vecinos.

1933

Primer colegio público

El primer colegio público del municipio se construye en la etapa de la II República. Está situado en la calle Hermenegildo Izquierdo y lleva el nombre del pedagogo e inspector malagueño Francisco Carrillo. Las posteriores ampliaciones del centro escolar culminarían en 1970 con el colegio que lleva el mismo nombre en la calle del Pilar. Antes del primer colegio, los niños acudían a las escuelas integradas en la Casa Consistorial.

1936-1939

Segundo cambio de nombre del municipio

Durante una parte del trienio de la Guerra Civil el municipio cambia de nuevo su nombre y pasa a denominarse San Sebastián *de Madrid*.

1946

La carretera de Francia se aleja del casco

Se inician las obras de *la variante* de la carretera nacional N-1, que se desplaza hacia el este. Hasta entonces esa vía de la carretera de Francia cruzaba la calle Real dentro del casco antiguo, igual que el de Alcobendas y el de Fuencarral, incorporado en los años cincuenta del pasado siglo al término municipal de Madrid. La carretera de Madrid a Francia se había

construido en parte, sobre caminos de tierra, en la época del reinado de Felipe VI (1746-1759) y también en la de su sucesor, Carlos III (1759-1788). En su libro sobre San Sebastián de los Reyes, de 1892, Leopoldo Jimeno fija en 1817 la construcción del tramo cercano al municipio.

1950

A partir de mediados del siglo XX se inicia el despegue de la población del municipio

Cuando se cumple la mitad del siglo XX, en 1950, el municipio cuenta con 1.130 vecinos, que multiplicaría su población por tres en solo un decenio. En 1960 se alcanzan los 3.350 habitantes, una vez iniciado el éxodo rural hacia las grandes ciudades. La proximidad con la capital es el factor determinante para el crecimiento de la población municipal, que se intensificaría posteriormente.

1957

Primera urbanización de viviendas unifamiliares en Fuente el Fresno

Arrancan las obras de la primera fase de la urbanización Fuente el Fresno, al norte del casco urbano. En esta misma zona se localizaba un antiguo asentamiento habitado independiente del municipio de San Sebastian de los Reyes hasta el siglo XIX.

1960

Se instala la estación militar del EREMA

El Ministerio de la Marina decide construir una estación de radio para el seguimiento de las rutas marítimas españolas en un paraje cercano al Praderón de 120.000 m², que luego pasaría a conocerse como *La Marina*. La estación estaría operativa desde 1970, siendo cerrada en 2003, aunque sus terrenos fueron anteriormente reclamados por los distintos gobiernos

municipales para acondicionarlos como parque público, dada su localización y extensión. En 2008 fueron adquiridos definitivamente por el ayuntamiento al Ministerio de Defensa.

27 de Agosto de 1961

Se inaugura la plaza de toros La Tercera

El 27 de Agosto se hace el primer paseíllo en la nueva plaza de toros bautizada como La Tercera. Anteriormente los festejos se celebraban en una plaza portátil que se habilitaba al efecto en la plaza del pueblo. En 2011 se edita un libro ilustrado conmemorativo



Foto aérea de San Sebastián de los Reyes en 1961

1 de Julio de 1967

El RACE construye el Circuito del Jarama y el campo de golf

El 1 de julio de 1967 el entonces Jefe del Estado, Francisco Franco, acompañado del Príncipe Juan Carlos y otras autoridades, inaugura el circuito de velocidad del Jarama y el campo de golf del RACE, en Ciudalcampo.

27 de Agosto de 1967

Cogida mortal en la plaza de toros tras el encierro

El domingo 27 de agosto de 1967 está señalado como el día más trágico de la plaza de toros local, La Tercera, inaugurada cuatro años antes. Ese día, al finalizar el encierro, un joven vecino, Manuel Baz Rastrollo, fue embestido por uno de los toros de la manada y resultó herido de muerte. Esa misma tarde, durante el festejo de la lidia fue herido de gravedad el ídolo de la afición local, *El Bala* que, tras su convalecencia, tendría que retirarse.

10 de Enero de 1968

Se aprueba al Plan Parcial de Ciudalcampo

El 10 de Enero de 1968 se aprueba el Plan Parcial de Ciudalcampo, urbanización de viviendas unifamiliares en el límite norte del municipio, construida sobre terrenos de Pesadilla y compartidos por los municipios de San Sebastián de los Reyes y Colmenar Viejo.

22 de Junio de 1971

Se federa la Unión Deportiva Sanse

Luis Gámir es el nombre del presidente del club federado de fútbol de aficionados, Unión Deportiva San Sebastián de los Reyes (UDSSR), conocido por *Sanse*, que se funda a partir de otros equipos que se habían

formado anteriormente en la localidad, como el Club Farmacia, promovido por el exalcalde Eduardo San Nicolás. Los que luego serían los dos primeros Cronistas de San Sebastián de los Reyes, Isidoro Rodríguez Tato *-Doro-* y Santiago Izquierdo, figuraban en la primera directiva.

La UDSSR utiliza el campo municipal de Matapiñonera, remodelado y ampliado a principios de siglo, para sus actividades deportivas.

1974

Etapas de la Vuelta Ciclista a España en el Circuito del Jarama

El circuito del Jarama es escenario de la celebración de una etapa de contrarreloj por equipos de la Vuelta Ciclista a España. Sanse sería luego lugar de partida y paso de otras muchas etapas de la ronda ciclista. Incluso la empresa organizadora del evento ciclista ha estado radicada en el municipio. La última etapa del año 2011 volvería a tener el circuito de velocidad como punto de partida y el Paseo de la Castellana en la capital como meta final.

1975

Sanse supera los 25.000 habitantes

Los datos del INE sitúan la población a 1 de enero de 1975 en 27.545 habitantes.

1975

Se inaugura el colegio SEK-Ciudalcampo

El colegio privado San Estanislao de Koska fue inaugurado en 1975, como expansión del proyecto empresarial iniciado en Madrid en 1892. El Colegio Internacional SEK-Ciudalcampo está situado en el km 27,500 de la autopista A-1 Madrid- Burgos.

1976

ICONA autoriza el polideportivo de La Dehesa

El Instituto de Conservación de la Naturaleza, ICONA, dependiente del Ministerio de Agricultura, autoriza la segregación de 10,8 Has. de terrenos de La Dehesa Boyal para construir un polideportivo municipal. En la primera fase se hizo un frontón y un campo de fútbol. A partir de los años ochenta se realizarían nuevos equipamientos para otras disciplinas (tenis, piscinas, pabellón y pistas polideportivas, etc).

27 de marzo de 1977

Miles de anarquistas celebran la democracia con un mitin

El sindicato anarquista CNT celebra el retorno de la democracia con la organización de un multitudinario mitin en la plaza de toros. Fuentes de la organización cifran en más de veinte mil el número de asistentes, la mayor concentración que ha reunido el coso taurino. Posteriormente, el 1 de junio de 1994 el Partido Popular organizó en el mismo espacio un mitin durante la campaña las elecciones al Parlamento Europeo. José María Aznar, Rodrigo Rato y Alberto Ruiz Gallarón, entre otros, fueron los oradores.

3 de abril de 1979

Primeras elecciones democráticas locales

El 3 de abril se celebran las primeras elecciones municipales tras el periodo predemocrático anterior. Adolfo Conde Diez, del PSOE, es elegido alcalde, renovando su mandato hasta 1991. Durante los meses siguientes se cambian los nombres de varias calles o recuperan los antiguos, como la calle Real. La plaza del ayuntamiento pasa a denominarse de la Constitución.

Agosto de 1980

Piscinas públicas en el polideportivo de La Dehesa

En agosto de ese año se abren al público el complejo de las piscinas municipales del polideportivo de La Dehesa Boyal que años antes se había construido sobre una franja del parque natural.

Mayo de 1983

Primeras viviendas de Rosa Luxemburgo

El 21 de mayo de 1983 se entregan a sus propietarios las primeras 285 viviendas unifamiliares de protección pública sobre un total de 795 que conforman el plan de la cooperativa Rosa Luxemburgo. Este proyecto urbanístico se había iniciado dos años antes en la zona noroeste de la expansión del núcleo urbano.

1985

Primer Plan General de Ordenación Urbana

El ayuntamiento elabora su primer Plan General de Ordenación Urbana que es aprobado por la Comunidad de Madrid. En 1968 Coplaco había hecho uno conjunto con el municipio de Alcobendas y en 1976 un Avance.

1985

Fiestas de Interés Turístico Nacional

Las fiestas populares y sus encierros son declarados de Interés Turístico Nacional por el Ministerio de Turismo.

Enero de 1986

El municipio supera los 50.000 habitantes

La población del municipio alcanza los 50.027 habitantes según datos del INE referenciados a 1 de Enero de ese año. Solo 11 años antes se superaban los 25.000.

23 de Agosto de 1986

Monumento al encierro en la rotonda de Andrés Caballero

El ayuntamiento inaugura el 23 de agosto un monumento al encierro instalado en la rotonda de Andrés Caballero, obra del escultor local José Miguel Utande.

1987

Premio Nacional de Deportes

El Consejo Superior de Deportes, CSD, otorga al ayuntamiento el Premio Nacional de Deportes (Copa Stadium). El Rey de España hará entrega del trofeo al alcalde. Dos años antes se inauguraba el primer pabellón deportivo cubierto, también en La Dehesa.

Agosto de 1990

Hermanamiento con Baunatal

El ayuntamiento oficializa su hermanamiento con la ciudad alemana de Baunatal. Posteriormente se producirán numerosos intercambios entre delegaciones políticas y vecinales de ambas poblaciones.

25 de Enero de 1990

Antena 3, primera televisión privada

La primera cadena privada de televisión -Antena 3- inicia sus emisiones el 25 de enero de 1990 desde la zona industrial de San Sebastián de los Reyes. Durante la campaña de las elecciones legislativas de 1993 se celebraría en esa cadena el primer debate televisado entre dos candidatos

a Presidente del Gobierno de la nación: Felipe González (PSOE) y José María Aznar (PP).

Con motivo del XX aniversario de aquella primera emisión, en 2010, el Rey de España visitaría las instalaciones de Antena 3. Meses después lo harían los Príncipes de Asturias.

2 de Mayo de 1992

V Centenario de la fundación del municipio

Con numerosas actividades de diversa índole, se conmemora el V Centenario de la fundación de San Sebastián de los Reyes. Los actos se extienden durante meses, incluyendo parte de ellos en el programa de las fiestas en honor al Cristo de los Remedios, el 28 de Agosto.

16 de Julio de 1992

La autovía fuera del casco urbano

El 16 de julio de 1992 se abre a la circulación la variante de la autovía A-1 dejando la avenida de Europa como vía urbana, siendo posteriormente -a partir de 2007- acondicionada como paseo para viandantes y ciclistas.

6 de Agosto de 1993

Se inaugura el Centro Claudio Rodríguez

El ayuntamiento abre las instalaciones del Centro Claudio Rodríguez, en el barrio de La Zaporra, que incluye una gran biblioteca, instalaciones deportivas, y talleres.

1995

Se inician las obras de la Real Sociedad Hípica Española Club de Campo

La R.S.H.E.C.C adquiere en 1990 unos terrenos en Coto de Pesadilla. La construcción de las instalaciones sociales se inician en 1995 y finalizan en la primera fase en 1997.

Actualmente en sus instalaciones del Km. 26,400 de la autovía A1, los socios cuentan con un campo de golf de 36 hoyos, campo de practicas y zona de approach y putting greens, recorrido de pares 3, instalaciones hípicas y pony club, pistas de tenis, gimnasio, piscinas, chalet social, pabellón de eventos, chalet infantil, etc.

1997

Se aprueba el PERI del casco urbano

La Comunidad de Madrid aprueba el Plan Especial de Reforma Interna (PERI) del casco antiguo que permitirá en los años siguientes una mejora de los viales y dotaciones de esa zona histórica, hasta entonces muy deteriorada.

1999

Abre el centro comercial Moscatelares

Ese año se inaugura una gran superficie de muebles, IKEA, en el desarrollo urbanístico de Moscatelares. Además de una gran zona comercial, Megapark, el proyecto incluye 850 nuevas viviendas. En años sucesivos se abren nuevos comercios como Leroy Merlin, Carrefour, Media Mark, KIABI, Visión Lab, Boulanger, Norauto, Forum, Natuzzi, Décimas o Vips. También hay que sumarle a su oferta el Centro Comercial Plaza Norte 2, el más grande de Madrid, con 260 tiendas.

8 de febrero de 2001

Llega el tren de Cercanías

El ministro de Fomento, Francisco Álvarez Cascos inaugura el 8 de febrero un nuevo tramo de Cercanías (Renfe), con una parada en la Avda. de España. El nuevo medio de transporte, que entra en funcionamiento el día 9 de febrero, posibilita la conexión de los vecinos con otras poblaciones metropolitanas. La inversión del nuevo ramal ferroviario -7,1 Kms desde Cantoblanco- supone 14.988 MM de pesetas (Cerca de 90 millones de €.).

Marzo de 2003

Concluyen las obras de la Plaza de la Constitución y del Caserón

Semanas antes de celebrarse las elecciones municipales de mayo de 2003, el ayuntamiento inaugura las nuevas dependencias municipales construidas en el edificio del Caserón, contiguo a la Casa Consistorial y comunicado con él a través de una pasarela cubierta. En las nuevas dependencias se sitúa el archivo municipal, que se inaugura meses después, una vez acondicionado, en noviembre de ese año. Las obras incluyen una remodelación de la Plaza de la Constitución, que incluye nuevo adoquinado y una fuente.

25 de Agosto de 2003

Retransmisión de los encierros por Antena 3 TV y nuevos corrales

A partir del lunes 25 de agosto de 2003, Antena 3 TV retransmite en directo todos los encierros que se celebran durante las fiestas en honor al Cristo de los Remedios, a finales de agosto de cada año. Con el primer encierro del día 25 de agosto, con novillos de Montealto (Hnos. Montes) se inauguran también los nuevos corrales municipales de suelta, situados en la calle Leopoldo Jimeno, que implica un nuevo recorrido del encierro local. Anteriormente los encierros partían del antiguo matadero municipal de la calle Payaso Eduardini, demolido para construir viviendas.

23 de Mayo de 2004

Homenaje a las víctimas del 11-M

El ayuntamiento planta 192 árboles en la Avenida de Europa conformando el "Jardín de la Concordia", en recuerdo y homenaje a las víctimas fallecidas en los atentados terroristas del 11 de marzo pasado en Madrid. Posteriormente el Ayuntamiento dedicaría un monumento con el mismo fin en una de las rotondas próximas al hospital comarcal.

2006

Dehesa Vieja recibe los primeros habitantes

Se entregan las primeras viviendas de la operación Urbanística de Dehesa Vieja, al norte del casco urbano, que contempla 5.500 viviendas, de las que la mitad son de protección pública. A su vez arranca la de Tempranales, que contempla 3.780 viviendas, 1.500 libres. Poco después se abren al público las instalaciones comerciales de Alegria, en las proximidades de Dehesa Vieja. En 2008 se inaugura un gran parque.

23 de Abril de 2007

Se inaugura la biblioteca central

El 23 de Abril de 2007 se inaugura la biblioteca central, un edificio de 2.904 m2 repartidos en tres plantas y varias salas de lectura, mediateca, etc. Su coste, financiado por la Comunidad de Madrid, superó los 3,2 MM de euros.

26 de Abril de 2007

Llega el Metro

El 26 de abril llega el Metro al municipio, que cuenta con tres paradas. La última cercana al hospital en construcción, a Dehesa Vieja y a las zonas industriales. La llegada del Metro a San Sebastián de los Reyes forma parte

de un gran proyecto, Metronorte, promovido por la Comunidad de Madrid para ampliar el suburbano a la zona norte metropolitana.

Mayo de 2007

El PP logra mayoría absoluta en las elecciones municipales

En mayo de 2007 el Partido Popular gana las elecciones municipales por mayoría absoluta lo que le permite lograr la alcaldía, cargo que es ocupado por Manuel Ángel Fernández Mateo a partir del 6 de julio.

Febrero de 2008

Abre sus puertas el hospital Infanta Sofía

En febrero de 2008 entra en funcionamiento el Hospital Comarcal Infanta Sofía promovido por la Comunidad de Madrid sobre una parcela municipal de 120.000 m² cedida para este fin. El centro hospitalario cuenta con 248 camas individuales y atiende a toda la población residente en la zona del eje de la autovía A.1.

2008

El parque La Marina, municipal

El ayuntamiento adquiere al Ministerio de Defensa los terrenos del parque de La Marina (120.000 m²) y se convoca un concurso de ideas internacional para su posterior desarrollo urbanístico que gana un estudio anglo-español que lidera el arquitecto Richard Rogers.

2009

Se superan los 75.000 habitantes, el 13% son extranjeros

El municipio alcanza los 75.912 vecinos empadronados, de los cuales 9.870 (el 13 %) eran extranjeros. El intenso proceso de inmigración extranjera de

los primeros años del nuevo siglo XXI implica una mayor diversidad social y cultural a todos los niveles.

Por otro lado, el colegio concertado Trinity College inicia sus actividades a partir del inicio del curso escolar 2009-2010.

Mayo de 2010

Se implanta la Zona Azul en el casco urbano

El ayuntamiento implanta desde la primavera la zona azul en varias calles del casco antiguo para favorecer el aparcamiento y rotación de vehículos y el acceso a los comercios y servicios públicos.

26 de Agosto de 2010

Se crea ASIMTAP

La Asociación Internacional de Municipios y Entidades Organizadoras de Festejos Taurinos Populares, ASIMTAP, se constituye formalmente el 26 de Agosto de 2010 en el salón de plenos del Ayuntamiento de San Sebastián de los Reyes. A dicho acto asisten los alcaldes de los ocho municipios promotores: Cuéllar (Segovia), Vall d'Uixó (Castellón), Beas del Segura (Jaén), Pamplona, (Navarra), Saint Server (Francia), Santarem (Portugal), Moita (Portugal) y el de San Sebastián de los Reyes, Manuel Ángel Fernández Mateo, que es elegido Presidente. Coincidiendo con ese acto, la alcaldesa de Pamplona, Yolanda Barcina, es invitada a dar el pregón de las fiestas en honor al Cristo de los Remedios y a presenciar los encierros.

Diciembre de 2010

Abre el Centro Comercial La Viña

Salvo las instalaciones deportivas, que quedan pospuestas, a partir de diciembre de 2010 entra en funcionamiento el Centro Comercial La Viña,

construido sobre una parcela cedida por el ayuntamiento en el paraje del mismo nombre, próximo a la parada del tren de Cercanías.

27 de Agosto de 2011

Aniversario de La Tercera

El 27 de agosto se cumplen los 50 años de la inauguración de la plaza de toros. Con tal motivo se edita un libro sobre los festejos y eventos celebrados en ese coso, protagonista también de la llegada de los tradicionales encierros.

Diciembre de 2011

Primeros residentes de Tempranales

A partir de finales de año 2011 empiezan a llegar los primeros residentes del desarrollo urbanístico de Tempranales, que incluye 3.780 viviendas, 1.500 de ellas de protección.

Enero de 2012

San Sebastián de los Reyes supera los ochenta mil habitantes

Según los datos que facilita el INE a finales de 2012 y con referencia a 1 de enero de ese mismo año, San Sebastián de los Reyes tiene 81.466 habitantes, de los cuales 10.417 son extranjeros, el 12,79% del total. La mayor colonia es la formada por ciudadanos rumanos, con 1.189 vecinos.

10 de Febrero de 2012

San Sebastián de los Reyes y Alcobendas comparten servicios

Los gobiernos municipales de Alcobendas y San Sebastián de los Reyes buscan ahorrar costes mediante la prestación de servicios en común. Este proyecto se inicia creando una comisión estudio y análisis que arranca el

10 de febrero en Alcobendas con su primera sesión con ediles de los dos consistorios.

12 de Marzo de 2012

La Asamblea de la Comunidad de Madrid concede a San Sebastián de los Reyes el estatus de Gran Población



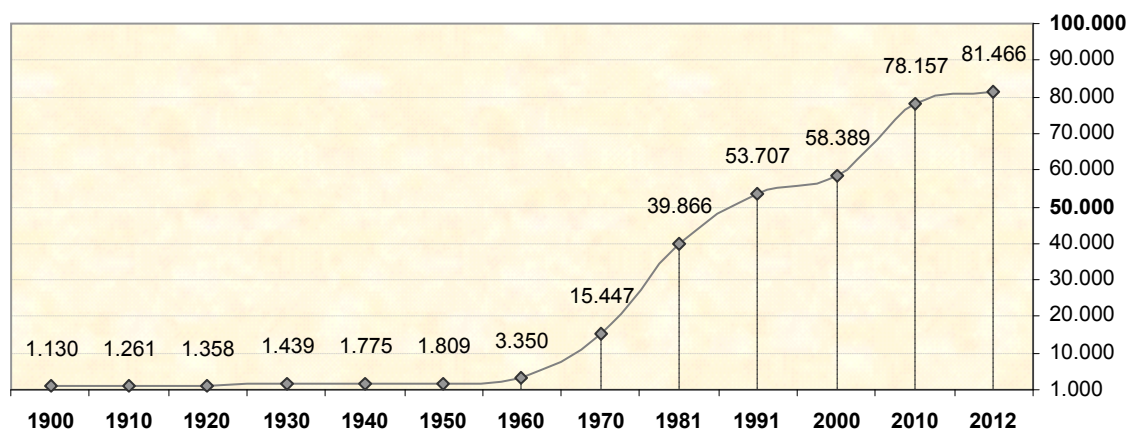
El Ayuntamiento pleno acuerda en su sesión de 17 de noviembre de 2011 solicitar a la Asamblea de Madrid que el municipio de San Sebastián de los Reyes sea declarado "Gran Población" al haber superado los 75.000 habitantes. Los datos oficiales de censo a efectos de 1 de enero de 2011, según el INE, sitúan a San Sebastián de los Reyes con 79.825 habitantes, el decimocuarto municipio madrileño por población y el octogésimo noveno (89) de España. La Mesa de la Asamblea -tras estudiar el dossier presentado por el Ayuntamiento- aprueba por unanimidad el 12 de marzo la solicitud municipal.

Anexos: 1.- Evolución de la población de San Sebastián de los Reyes

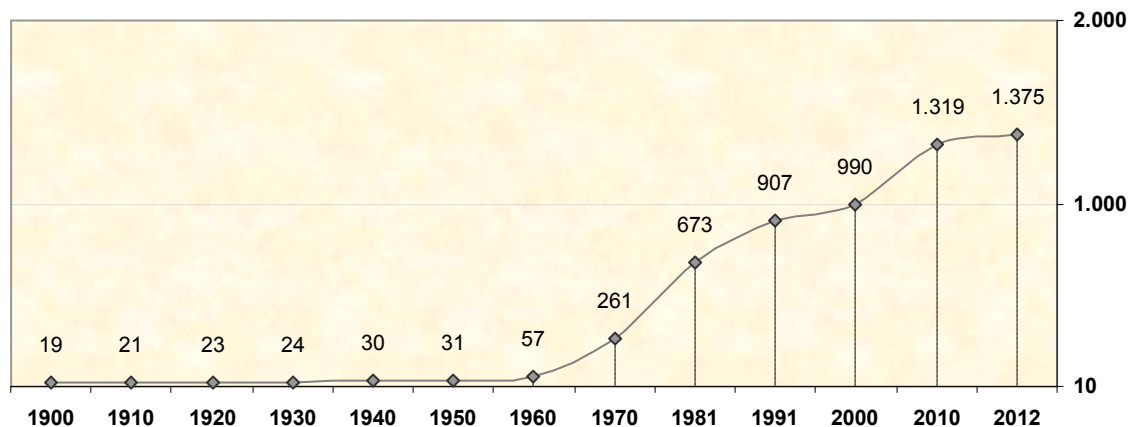
Año	Población total	Densidad Población
2012	81.466 Habitantes	1.375 Hab. /Km2
2011	79.825	1.347
2010	78.157	1.319
2009	75.912	1.281
2008	72.414	1.222
2007	68.740	1.160
2006	67.351	1.137
2005	65.767	1.110
2004	62.242	1.051
2003	61.583	1.040
2002	60.323	1.018
2001	59.646	1.007
2000	58.389	990
1996	57.632	973
1991	53.707	907
1986	50.027	844
1981	39.866	673
1975	27.545	465
1970	15.447	261
1960	3.350	57
1950	1.809	31
1940	1.775	30
1930	1.439	24
1920	1.358	23
1910	1.261	21
1900	1.130	19

Anexos: 2.-Gráficos de evolución de la Población y densidad

**Evolución de la Población de San Sebastián de los Reyes
(1900-2012)**



**Evolución de la densidad de la Población de San Sebastián de los Reyes
(Hab./ km2- Años 1900-2012)**



Anexos: 3. Alcaldes de San Sebastián de los Reyes. Años 1979-2012

- * **Manuel Ángel Fernández Mateo**, del PP, desde Julio de 2007
- * **José Luis Fernández Merino**, PSOE, entre 2003 y 2007
- * **Ángel Requena Fraile**, de Izquierda Independiente (II), entre 1999 y 2003
y como miembro de IU entre 1994 y 1999
- * **José Luis Blanco Velasco**, PSOE, de 1991 a 1994
- * **Adolfo Conde Díez**, PSOE, entre 1979 y 1992