VIAL-1'

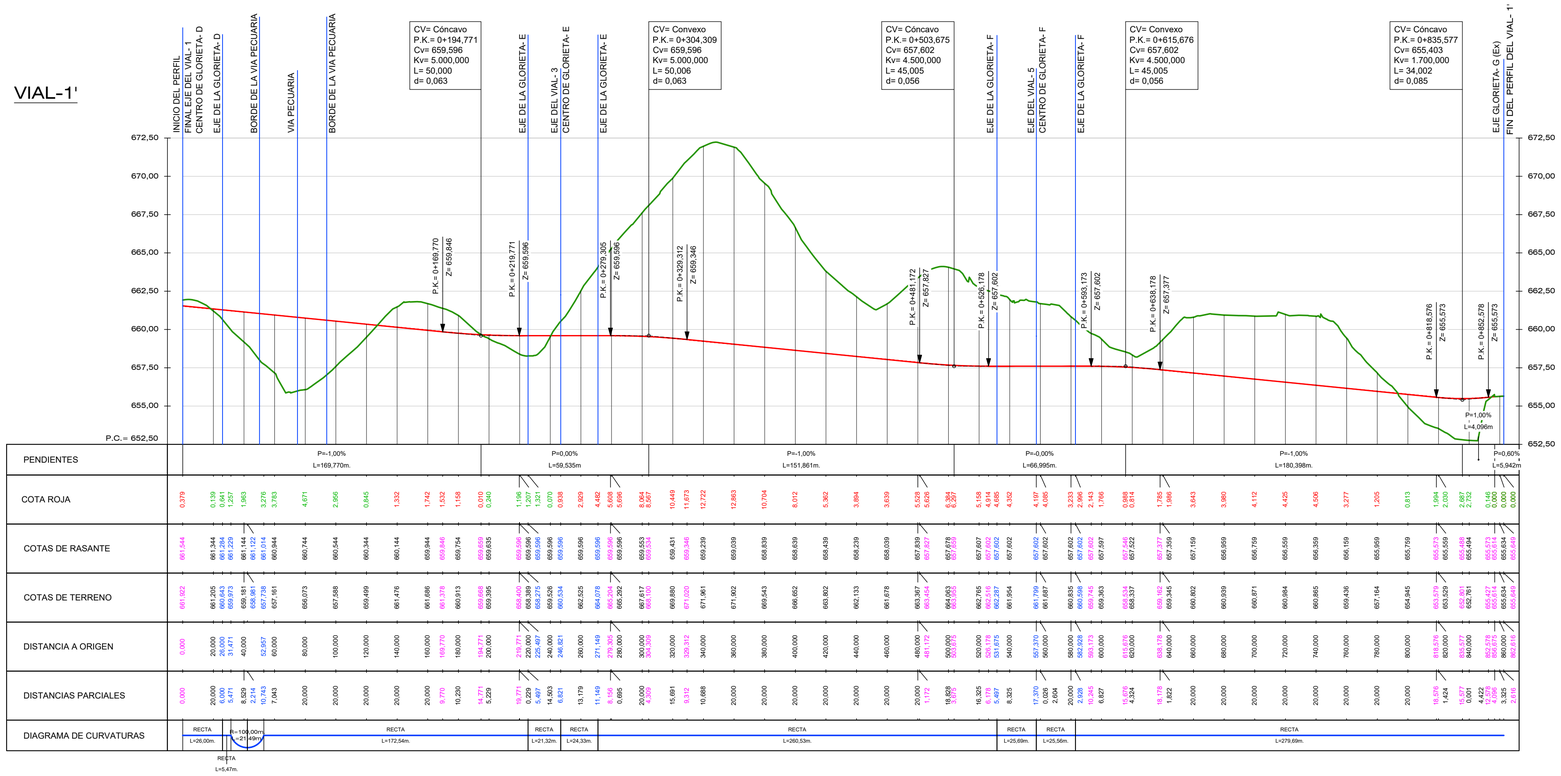

VIAL-7

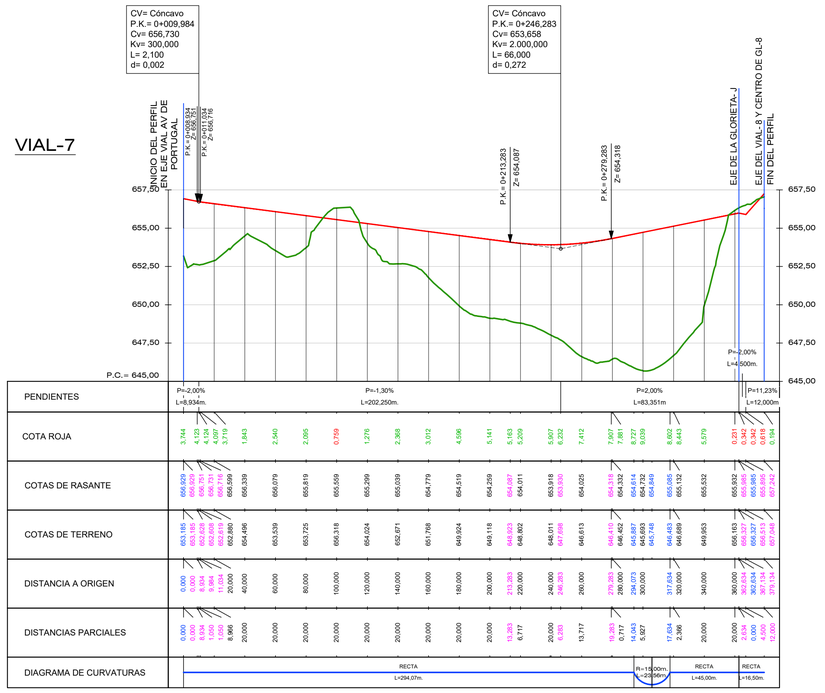

VIAL-1

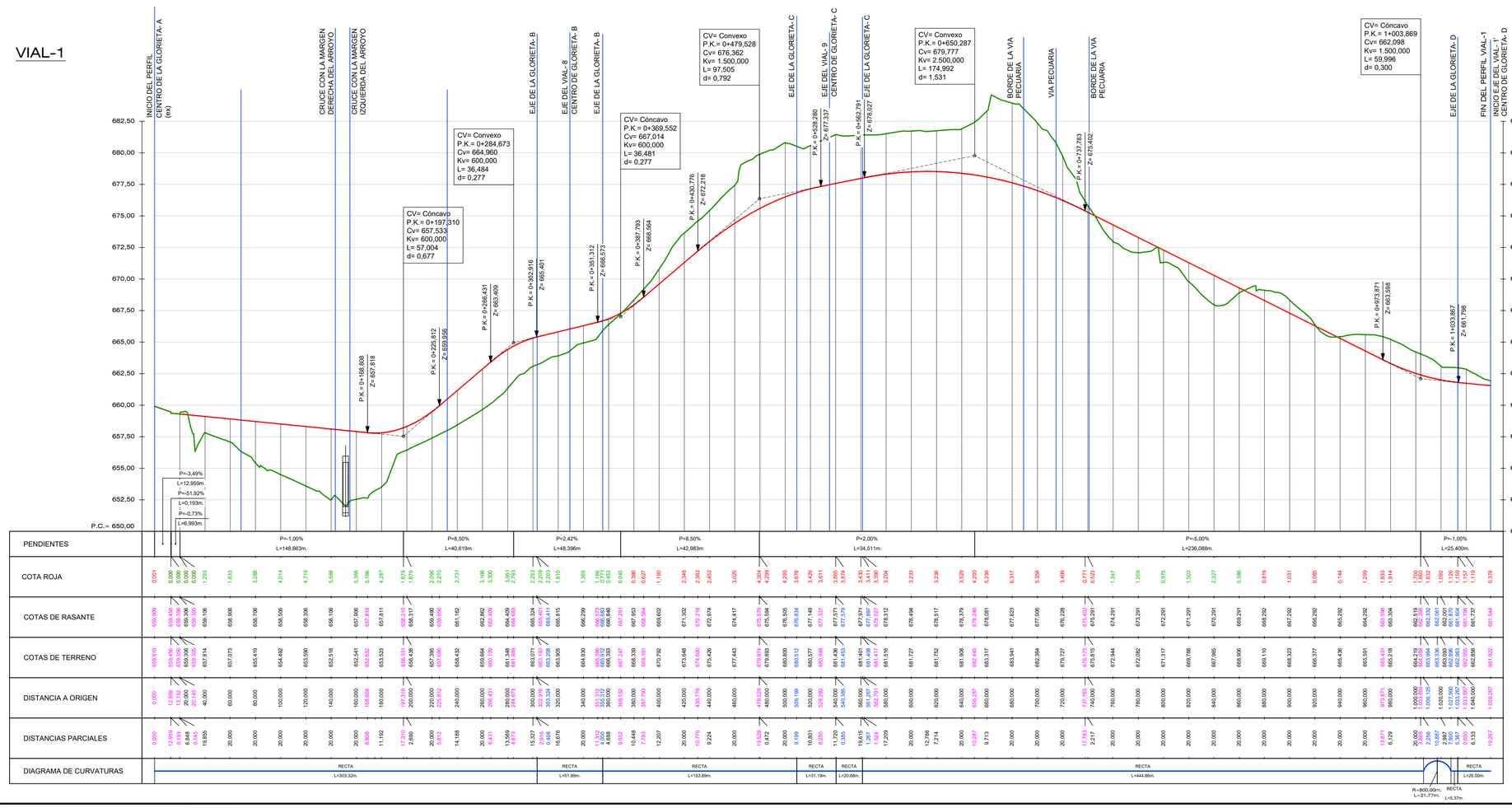

900,000	DATOS EN PUNTOS CADA 20 m.
661,544	DATOS EN PUNTOS DE GEOMETRIA VERTICAL DE LA RASANTE
661,804	DATOS EN PUNTOS DE GEOMETRIA DEL EJE HORIZONTAL
0,386	DATOS DE ALTURA DE TERRAPLEN
0,378	DATOS DE ALTURA DE DESMONTE

ACUERDOS VERTICALES

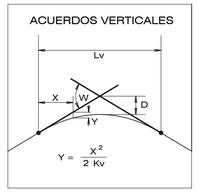

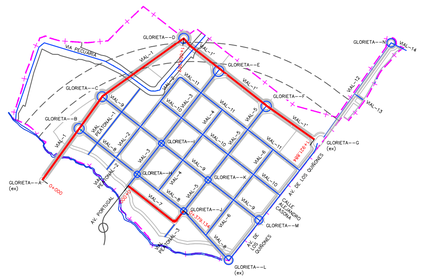

PROYECTO ESPECIFICO Nº1

DEMOLICIONES, MOVIMIENTOS DE TIERRAS, PAVIMENTACION Y SEÑALIZACION
REFUNDIDO DEL PROYECTO DE URBANIZACION DEL AREA DE REPARTO 2 "CERRO DEL BAILE" SECTORES S1 y S2.
SAN SEBASTIAN DE LOS REYES (MADRID)

Cerro del Baile
San Sebastián de los Reyes

JUNTA DE COMPENSACION SECTOR A.R.2 "CERRO DEL BAILE"

Fdo.: D. Peter Lasa Georgas
Presidente de la Junta de Compensación

duimon
Diseño Urbano e Ingeniería

Fdo.: Domingo Jiménez Lacaci
Ingeniero de Caminos. Col. nº 10.277

RED VIARIA. PERFILES LONGITUDINALES.
VIARIOS V-1, V-1´ y V-7 (1 de 8)

Escala: H=1/1.000; V=1/100	Sustituye a -	Nº Plano:
Fecha: OCTUBRE 2023	Sustituido por -	1.8.1